

**INFORME DE MONITOREO DE MEDIOS\***

Fecha: 03/01/2023

Semana N° 1

Coordinación de Vigilancia Epidemiológica

\*Vigilancia basada en eventos de interés epidemiológico mediante el monitoreo de medios abiertos de comunicación locales y nacionales.

**Reporte de eventos:**

Amenaza	Tema	Medio	Fecha	Resumen	Liga	Prioridad
Incendio	Incendio en Mercado municipal de Cuautla	Diario de Morelos	03 enero 2023	Hasta el momento de este corte informativo, los trabajos en la zona continúan, sin que se reporten personas lesionadas, sin embargo, se tiene un dato preliminar de un 60% de afectación del inmueble, esperando que en próximas horas se pueda tener un dato preciso de las pérdidas materiales presentadas en el sitio.	<a href="https://www.diariodemorelos.com/noticias/incendio-del-mercado-municipal-de-cuautla-consumi-el-60-del-inmueble">https://www.diariodemorelos.com/noticias/incendio-del-mercado-municipal-de-cuautla-consumi-el-60-del-inmueble</a>	En investigación
Biológico	Repunte de casos de IRAG e influenza	Diario de Morelos	03 enero 2023	En la última semana se registraron 999 casos de Infección Respiratoria Aguda Grave (IRAG) y seis nuevos casos de influenza.	<a href="https://www.diariodemorelos.com/noticias/aumentan-en-morelos-infecciones-respiratorias">https://www.diariodemorelos.com/noticias/aumentan-en-morelos-infecciones-respiratorias</a>	Bajo
Accidentes	Prevención de accidentes e incendios	Diario de Morelos	03 enero 2023	El pasado fin de semana se registró un incendio en un predio de dos mil metros cuadrados, lo que provocó la activación de protocolos de emergencia y atención en el municipio de Cuautla.	<a href="https://www.diariodemorelos.com/noticias/ponen-en-jaque-en-cuautla-uso-de-cohetes">https://www.diariodemorelos.com/noticias/ponen-en-jaque-en-cuautla-uso-de-cohetes</a>	Bajo
Volcánico	Monitoreo volcánico	La Unión	03 enero 2023	A las 23:21 horas del sábado 31 de diciembre se registró una explosión en el volcán Popocatepetl que genero una columna de vapor de agua y gas con bajo contenido de ceniza, que formó una fumarola de mil 500 metros de altura, que fue desplazada por los vientos en dirección al noreste.	<a href="https://www.launion.com.mx/morelos/sociedad/noticias/219643-explosion-en-el-popocatepetl-causa-expectacion.html">https://www.launion.com.mx/morelos/sociedad/noticias/219643-explosion-en-el-popocatepetl-causa-expectacion.html</a>	Amarillo fase II
Incendio	Incendio en Mercado municipal de Cuautla	La Unión	03 enero 2023	Hasta este momento únicamente se reportan daños materiales, en aproximadamente 60 por ciento del centro de abasto; poco después de las 09:00 horas, los cuerpos de emergencias mantienen labores en la zona.	<a href="https://www.launion.com.mx/morelos/avances/noticias/219720-intenso-incendio-en-el-mercado-hermenegildo-galeana-en-cuautla.html">https://www.launion.com.mx/morelos/avances/noticias/219720-intenso-incendio-en-el-mercado-hermenegildo-galeana-en-cuautla.html</a>	En investigación



<http://ssm.gob.mx>



Servicios de Salud Morelos



@MorelosSalud

Callejón Borda N°3 Col. Centro C.P. 62000  
Teléfono (777) 312 62 31 / 314 33 36 ext. 222

**Calle Gómez Azcárate No. 205, Col. Lomas de la Selva  
C.P. 62270, Cuernavaca, Morelos. Tel.: 777 102 25 56**

**INFORME DE RIESGOS METEOROLÓGICOS**

Fecha: 03/01/2023

Semana N° 1

Coordinación de Vigilancia Epidemiológica

**Fuente:** Servicio Meteorológico Nacional de México, CONAGUA.

**INTERVALOS DE CHUBASCOS EN BAJA CALIFORNIA, CON POSIBLE CAÍDA DE AGUANIEVE O NIEVE EN ZONAS SERRANAS DE SONORA Y CHIHUAHUA**

Este día, el **frente frío Núm. 21** se extenderá sobre el noreste de la República Mexicana, en tanto que la **corriente en chorro polar** afectará al noroeste y norte del territorio nacional, ambos sistemas ocasionarán ambiente frío a muy frío durante la mañana, vientos fuertes y tolvaneras sobre las regiones mencionadas. Además, se prevén chubascos en Baja California y lluvias aisladas en Sonora y Chihuahua, estas últimas entidades con posibilidad de **caída de nieve o aguanieve** en sus zonas serranas; condiciones que disminuirán en el transcurso del día. La **vaguada polar** asociada al **frente frío Núm. 21**, se desplazará al sur de Estados Unidos y dejará de afectar al país al final del día. Por otra parte, el ingreso de aire **húmedo del Océano Pacífico**, favorecido por la **corriente en chorro subtropical**, ocasionarán lluvias aisladas con chubascos en el occidente y sureste del territorio nacional, así como fuertes rachas de viento con tolvaneras en estados del norte y centro del país. Una **circulación anticiclónica** en niveles medios de la atmósfera sobre el Mar Caribe, ocasionará ambiente cálido durante la tarde sobre el sureste mexicano, la vertiente del Golfo de México y la Península de Yucatán; así mismo se prevén vientos de componente sur (surada) con rachas de hasta 60 km/h en Oaxaca, Chiapas y la Península de Yucatán, condición que disminuirá al final del día.

**Las lluvias mencionadas podrán estar acompañadas de descargas eléctricas fuertes rachas de viento y posible caída de granizo, además, podrían incrementar los niveles de ríos y arroyos y ocasionar deslaves e inundaciones.**

**Lluvias aisladas (0.1-5mm):**

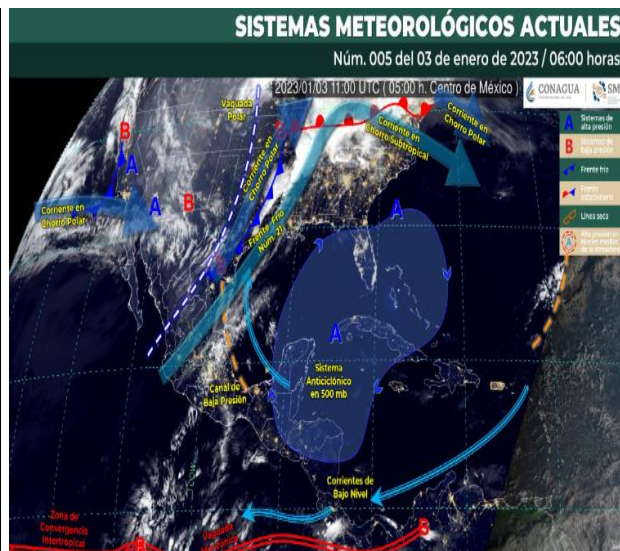
Sonora, Chihuahua, Durango, Sinaloa, Nayarit, Jalisco, Michoacán, Guerrero, Campeche, Yucatán y Quintana Roo.

**Temperaturas Máximas de 30-35 °C:**

Nuevo León, Nayarit, Querétaro, Hidalgo, **Morelos**, Tabasco y Quintana Roo.

**Pronostico en región Mesa Central:**

Cielo medio nublado durante el día. Sin lluvias en la región. Ambiente fresco durante la mañana y frío con posibles heladas en zonas altas de Guanajuato, Tlaxcala y Puebla. **Por la tarde, ambiente templado, así como cálido en zonas de Morelos.** Viento de componente sur de 10 a 25 km/h en la región, con rachas de hasta 60 km/h y tolvaneras en Guanajuato y Querétaro.



<http://ssm.gob.mx>



Servicios de Salud Morelos



@MorelosSalud

Callejón Borda N°3 Col. Centro C.P. 62000  
Teléfono (777) 312 62 31 / 314 33 36 ext. 222

**Calle Gómez Azcárate No. 205, Col. Lomas de la Selva  
C.P. 62270, Cuernavaca, Morelos. Tel.: 777 102 25 56**

## INFORME DE MONITOREO VOLCÁNICO Y SISMOLÓGICO

Fecha: 03/01/2023

Semana N° 1

Coordinación de Vigilancia Epidemiológica

**Fuente:** Servicio Sismológico Nacional, UNAM. / Centro nacional de Prevención de Desastres (CENAPRED)-SEGOB, SENEAM-SCT y NOAA.

En las últimas 24 horas, mediante los sistemas de **monitoreo del volcán Popocatepetl**, se detectaron **94 exhalaciones, acompañadas de vapor de agua, gases volcánicos y ligeras cantidades de ceniza**. Adicionalmente, se contabilizaron **152 minutos de tremor, 121 de alta frecuencia y 31 de armónico**. También se registró **un sismo volcanotectónico** hoy a las 5:21 hora local, con magnitud de 1.5. Durante la mañana y al momento de este reporte **se observa una emisión de vapor de agua, gases volcánicos y ligeras cantidades de ceniza, con dirección sur-suroeste**.

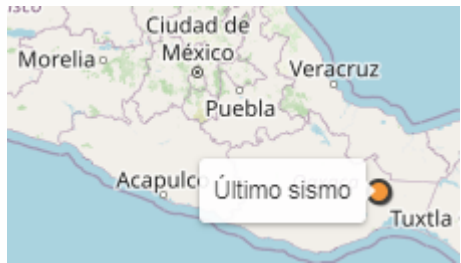
NIVEL DE ALERTA	SEMAFORO	AMARILLO-FASE 2	RECOMENDACIONES PARA LA FASE AMARILLO FASE 2
	<p><b>El volcán presenta incremento en su actividad, con explosiones esporádicas:</b></p> <ul style="list-style-type: none"> <li>Pluma continúa de vapor de agua y gas.</li> <li>Caída de ceniza leves a moderadas en poblaciones cercanas.</li> <li>Lanzamiento de fragmentos incandescentes y posibilidad de flujos piroclásticos de corto alcance asociado a las explosiones.</li> <li>Crecimiento y destrucción de domos de lava.</li> <li>Flujos de lodo o escombros de corto alcance.</li> </ul>		<ol style="list-style-type: none"> <li>Continuar con el <b>radio de seguridad de 12 km</b>, por lo que la <b>permanencia</b> en esa área <b>no está permitida</b>.</li> <li>Controlar el tránsito entre Santiago Xalitlintla y San Pedro Nexapa, vía Paso de Cortés.</li> <li>A las autoridades de <b>Protección Civil</b>, <b>mantener sus procedimientos preventivos</b>, de acuerdo con sus planes operativos.</li> <li>A la <b>población</b> se le recomienda <b>eleva la atención a los avisos de las autoridades de su localidad</b> y se exhorta a no acercarse al volcán, y mucho menos al cráter.</li> <li><b>Mantenerse fuera de cañadas ante posibles flujos de lodo</b>, principalmente en temporada de lluvias.</li> </ol>

### PRONOSTICO DE CAIDA DE CENIZA

En caso de una exhalación de ceniza volcánica, **el pronóstico de trayectoria hacia el este-noreste** (simulando exhalación cada hora en las próximas 6 horas), a su paso por la zona oeste, centro-norte y noreste del estado de Puebla; zona sur, sureste y este del estado de Tlaxcala; zona centro y costas del estado de Veracruz y algunas sobre el Golfo de México, para las **primeras 12 horas de pronóstico**, (09:00 a las 21:00 hora local). Posteriormente para las **últimas 12 horas de pronóstico** (21:00 a las 09:00 hora local del día siguiente), las trayectorias continúan sobre la zona costera del estado de Veracruz y sobre el Golfo de México en donde concluirían.

**SIN PRONOSTICO DE CAIDA DE CENIZA PARA EL ESTADO**



SISMOS	<p>Se registró sismo de magnitud de <b>4.0 grados Richter</b>, a las 07:56:56 hrs con localización del epicentro a 19 km al noroeste de Matías Romero, Oaxaca.</p> <p><b>NO PERCIBIDO EN EL ESTADO DE MORELOS.</b></p>	
	<p><b>REPORTE DE DAÑOS A LA POBLACION</b></p> <p><b>PROTECCIÓN CIVIL</b></p> <p>Sin reporte de daños a la población ni a la infraestructura en salud.</p>	



<http://ssm.gob.mx>



Servicios de Salud Morelos



@MorelosSalud

Callejón Borda N°3 Col. Centro C.P. 62000  
Teléfono (777) 312 62 31 / 314 33 36 ext. 222

**Calle Gómez Azcárate No. 205, Col. Lomas de la Selva  
C.P. 62270, Cuernavaca, Morelos. Tel.: 777 102 25 56**

**INFORME DE MONITOREO DE TEMPERATURAS Y CALIDAD DEL AIRE**

Fecha: 03/01/2023

Semana N° 1

Coordinación de Vigilancia Epidemiológica

Fuente: Comisión Estatal de Agua (CEAGUA)

**PRONOSTICO DE TEMPERATURAS POR  
MUNICIPIO**

Municipio	Min.	Max.	Municipio	Min.	Max.
Amacuzac	13°	31°	Tepalcingo	12°	31°
Cuautla	12°	27°	Ayala	13°	32°
Jiutepec	12°	27°	Huitzilac	01°	15°
Temixco	12°	31°	Tepoztlán	11°	28°
Tlaltizapan	11°	32°	Zacualpan	09°	24°
Axochiapan	13°	32°	Tlalquitenango	14°	35°
Cuernavaca	11°	25°	Puente de Ixtla	13°	33°
Jojutla	13°	33°			

**TEMPERATURAS MÁXIMAS Y MÍNIMAS,  
ULTIMAS 24 HRS**

**Mínimas**

Huitzilac 01°  
15°

Tetela del Volcán 09°  
18°

Totolapan 10°  
20°

Ocuituco 09°  
20°

**Máximas**

Tlalquitenango 14°  
35°

Jojutla 13°  
33°

Axochiapan 13°  
32°

Zacatepec 15°  
28°

**CALIDAD DEL AIRE**

**ÍNDICE AIRE Y SALUD**

**NIVEL DE RIESGO ASOCIADO**

**RECOMENDACIONES**

**GRUPOS  
SENSIBLES**

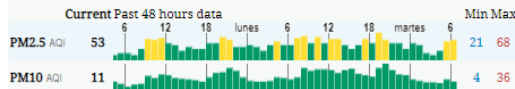
**PARA TODA  
LA  
POBLACIÓN**

Estación de Monitoreo Cuernavaca Centro, Morelos

**53**

**Moderado**

Updated on Tuesday 8:00  
Temp.: 16°C



**Moderado**

**Las personas sensibles pueden experimentar síntomas respiratorios (asmáticos), posible agravamiento de enfermedad pulmonar y cardiaca en personas con enfermedad cardiopulmonar y adultos mayores.**

**Considera reducir las actividades físicas vigorosas al aire libre.**

**Disfruta las actividades al aire libre.**



<http://ssm.gob.mx>



Servicios de Salud Morelos



@MorelosSalud

Callejón Borda N°3 Col. Centro C.P. 62000  
Teléfono (777) 312 62 31 / 314 33 36 ext. 222

**Calle Gómez Azcárate No. 205, Col. Lomas de la Selva  
C.P. 62270, Cuernavaca, Morelos. Tel.: 777 102 25 56**



## INFORME DE MONITOREO EPIDEMIOLÓGICO

Fecha: 03/01/2023

Semana N° 1

Coordinación de Vigilancia Epidemiológica

**Fuente:** Jurisdicciones Sanitarias del estado de Morelos.

### JURISDICCION SANITARIA I:

👉 SIN EVENTOS EXTRAORDINARIOS NOTIFICADOS POR LA JURISDICCION SANITARIA AL MOMENTO DE ESTE REPORTE.

### JURISDICCION SANITARIA II:

👉 SIN EVENTOS EXTRAORDINARIOS NOTIFICADOS POR LA JURISDICCION SANITARIA AL MOMENTO DE ESTE REPORTE.

### JURISDICCION SANITARIA III:

👉 SIN EVENTOS EXTRAORDINARIOS NOTIFICADOS POR LA JURISDICCION SANITARIA AL MOMENTO DE ESTE REPORTE.



<http://ssm.gob.mx>



Servicios de Salud Morelos



@MorelosSalud

Callejón Borda N°3 Col. Centro C.P. 62000  
Teléfono (777) 312 62 31 / 314 33 36 ext. 222

**Calle Gómez Azcárate No. 205, Col. Lomas de la Selva  
C.P. 62270, Cuernavaca, Morelos. Tel.: 777 102 25 56**